

CONTACTS

POUR EN SAVOIR PLUS

Veillez contacter le cabinet conseil

ARTELIA

04 56 38 46 66 ou

diagnostic-inondation@cc-golfedesainttropez.fr

Vous pouvez vous pré-inscrire sur le site suivant :

diagnostic-inondation.cc-golfedesainttropez.fr



GOLFE DE SAINT-TROPEZ

Hôtel communautaire

2 rue Blaise Pascal

83310 Cogolin

www.golfe-sainttropez.fr

Opération réalisée dans le cadre du
Programme d'Actions et de Prévention des Inondations
Golfe de Saint-Tropez



ADAPTER MON BÂTIMENT AU RISQUE D'INONDATION

VOUS SOUHAITEZ :

- Être mieux informé sur le risque d'inondation auquel est soumis votre bâtiment
- Savoir comment réduire votre exposition aux inondations
- Être accompagné pour solliciter des aides publiques

Ne pas jeter sur la voie publique - Conception: Agence **decitik** - 04-94-07-25-25 - 01/2021 - Illustrations : iStock, Decalik



Une démarche partenariale



Union • Justice • Progrès
REPUBLIQUE FRANÇAISE



LE DÉPARTEMENT



CAVALAIRE



Cogolin



COMMUNE DE
GASSIN



LE PIGNATELLI



LA CROIX
VALMER



LA CROIX
PRUDENT



LA MOLE



LE PLAN DE LA TOUR



COMMUNE
DE
RAMATUELLE



SAINT-TROPEZ



Ville de
SAINT-TROPEZ



VILLE DE
SAINT-MAXIME



DE QUOI S'AGIT-IL ?

Dans le cadre du Programme d'Actions de Prévention des Inondations (**PAPI**), Golfe de Saint-Tropez vous accompagne pour adapter votre habitat au risque d'inondation.

JE PEUX BÉNÉFICIER **GRATUITEMENT** :

- d'un diagnostic **personnalisé** de mon habitat réalisé par un cabinet d'études spécialisé,
- d'un **accompagnement individuel** pour constituer mon dossier de **demande de subvention** pour réaliser les travaux préconisés.

JE SUIS CONCERNÉ(E) SI :

mon habitat ou mon entreprise est situé en zone inondable et s'il existe des données sur le risque d'inondation (étude hydraulique, zonage du **PPRI**, photos de dommages de crues passées). Je peux aussi bénéficier du diagnostic pour les parties communes de ma résidence.

** Plan de Prévention du Risque d'Inondation. Document réalisé par l'État à l'échelle d'une commune, pour encadrer l'urbanisation dans les zones inondables. Il contient une carte des zones inondables et un règlement. Il est annexé au Plan Local d'Urbanisme.*

FINANCEMENT DU DIAGNOSTIC

La Communauté de communes prend **en charge intégralement** le diagnostic et l'accompagnement pour constituer le dossier de demande de subvention avec une aide de l'État et du Département.

FINANCEMENT DES TRAVAUX

Je peux demander une aide pour réaliser des travaux préconisés dans le diagnostic

de **20 à 80%***

**selon conditions*





EXEMPLES DE PRÉCONISATIONS



NB : Le diagnostic n'a pas de portée réglementaire, aussi les mesures préconisées n'ont pas de caractère obligatoire. La conformité aux textes réglementaires en vigueur (**PPRI**, règlement du **PLU**...) reste par ailleurs applicable, et un rappel des obligations et des conseils seront proposés pour y répondre.

**Plan Local d'Urbanisme*

MON DIAGNOSTIC - MODE D'EMPLOI

-  1 Je me préinscris en ligne et je demande une analyse de mon éligibilité au diagnostic diagnostic-inondation.cc-golfedesainttropez.fr
-  2 Le cabinet d'études vient sur site réaliser le diagnostic (environ 2h)
-  3 Le cabinet d'études m'envoie le diagnostic par courrier et me présente ses conclusions lors d'un RDV téléphonique ou en visioconférence (environ 1h)
-  4 Si je souhaite réaliser les travaux préconisés, le cabinet d'études m'accompagne pour constituer mon dossier de demande de subvention